

**Szanowny Pan**  
**Andrzej Kraszewski**  
**Minister Środowiska**  
**Warszawa**

Zwracamy się do Pana Ministra z apelem o pomoc w rozwiązaniu nabrzmiałego od kilkudziesięciu lat problemu zagrożenia powodziowego czterech gmin powiatu kędzierzyńsko-kozielskiego: Bierawy, Ciska, Kędzierzyna-Koźla oraz Reńskiej Wsi. Majowy kataklizm pokazał, że pomimo kosztownych inwestycji hydrotechnicznych, zrealizowanych po powodzi tysiąclecia w 1997 roku, wspomniane wyżej gminy nadal nie są należycie zabezpieczone przed tego typu żywiołami. Wspólnymi siłami, a przede wszystkim przy wsparciu Rządu RP oraz władz wojewódzkich, chcemy znaleźć i zastosować takie rozwiązania, które w przyszłości pozwolą uchronić nas przed podobnymi zagrożeniami, jakie niesie ze sobą Odra oraz mniejsze cieki wodne przepływające przez powiat kędzierzyńsko-kozielski.

Tylko w ciągu ostatnich 25 lat nasze tereny dotknęły już trzy bardzo poważne powodzie, nie licząc mniejszych podtopień, które również spowodowały wymierne straty. Najtrudniejsza sytuacja była w latach: 1985, 1997 oraz w maju tego roku.

Zapewne skutki tych kataklizmów byłyby znacznie mniejsze, gdyby powstał owiany już legendą suchy zbiornik retencyjny „Racibórz Dolny”. Czekają na niego przede wszystkim mieszkańcy województw: śląskiego, opolskiego i dolnośląskiego, gdyż jego oddanie do użytku ograniczyłoby skalę zniszczeń. Tymczasem wspomniane powodzie dotknęły już setki tysięcy mieszkańców i pochłonęły miliardy złotych, wydanych na usuwanie skutków kataklizmu.

Potrzeby są ogromne. W przypadku gminy Bierawa priorytetem dla ochrony przeciwpowodziowej oprócz wspomnianego już zbiornika przeciwpowodziowego „Racibórz Dolny” jest także budowa obwałowań po prawej stronie Odry. Prace nad prawostronnym obwałowaniem Odry rozpoczną się po zakończeniu budowy na jej lewym brzegu, czyli po roku 2014. Według koncepcji zabezpieczenia przed powodzią gminy Bierawa, opracowanej w 1999 roku, przewiduje się budowę 23,7 km prawostronnych obwałowań Odry, które powinny być prowadzone współbieżnie z budową wałów lewostronnych podzielonych na następujące etapy:

- Stare Koźle – Brzeźce: 4,6 km;
- Bierawa Północ: 3,7 km;
- Bierawa Południe: 3,4 km;
- Dziergowice – Lubieszów: 4,3 km;
- Turze – Ruda: 7,7 km.

Łączny koszt tej inwestycji wyniesie około 70 mln złotych.

Jedną z propozycji zakłada również budowę zbiornika przeciwpowodziowego Kotlarnia, który przykładowo mógłby przyjąć praktycznie całą masę wody płynącą w rzece Bierawka podczas tegorocznej powodzi. Ponieważ Bierawka wpływa do Odry, oznacza to, że zbiornik przeciwpowodziowy Kotlarnia mógłby podczas majowego kataklizmu realnie ograniczyć wielkość fali powodziowej w Koźlu o około 3,8 %. W uproszczeniu, odpowiada to zmniejszeniu fali powodziowej w Koźlu o kilkadziesiąt centymetrów.

Natomiast w gminie Cisek po ostatniej majowej powodzi istnieje pilna potrzeba wykonania następujących prac :

- Dalsza realizacja i ukończenie budowy obwałowań Odry na odcinku od wsi Roszowicki Las do wsi Miejsce Odrzańskie,
- Przebudowa Potoku Dzielniczka i budowa wałów cofkowych na tym potoku,
- Zamknięcie wału na potoku Cisek w Landzmierzu oraz budowa śluzy wałowej,
- Budowa przepompowni w Cisku i Landzmierzu,
- Zamknięcie wału w Kobylicach na odcinku od granicy gminy do obwodnicy południowej.

Wybudowanie obwałowań na odcinku Roszowicki Las do granicy z województwem śląskim zlikwiduje 15 kilometrową „dziurę” pomiędzy już istniejącymi wałami na terenie gminy Cisek oraz wałami „raciborskimi”, przez którą woda wlewa się od strony obwałowanego województwa śląskiego na teren gminy Cisek we wsiach Miejsce Odrzańskie, Podlesie, Przewóz, Roszowicki Las, a potem zalewa wsie: Cisek, Landzierz, Kobylice, Dębowa, Reńska Wieś i część miasta Kędzierzyn-Koźle. Wybudowanie tych wałów zlikwiduje tę „dziurę” w istniejących już obwałowaniach i zabezpieczy w/w miejscowości przed zalaniem.

Zasadnicze znaczenie dla ochrony przed powodzią wymienionych wyżej terenów ma przede wszystkim zbiornik „Racibórz”, który w połączeniu z całością lewostronnych obwałowań zapewni bezpieczeństwo dla Koźla i terenów przed nim położonych.

Dla podniesienia bezpieczeństwa przeciwpowodziowego terenów gminy Cisek, Reńska Wieś i Kędzierzyn-Koźle pod budowaną częścią obwodnicy południowej (od ronda na ul. Głębczyckiej w kierunku drogi krajowej nr 45) należy wybudować kanał ulgi (tereny o naturalnym ukształtowaniu dla spływu wód od strony Kobylic i Dębowej), który odprowadzi

wody powodziowe z tego rejonu w przypadku przerwania wałów lub wystąpienia innych nieprzewidzianych sytuacji.

Koszt tych zadań, pochłonie około 60 mln złotych. Realizacja powyższych inwestycji ma kolosalne znaczenie dla bezpieczeństwa przeciwpowodziowego gmin Cisek, Kędzierzyn-Koźle i Reńska Wieś, które zalewane są właśnie od strony Odry.

Z punktu widzenia Kędzierzyna-Koźła istotna jest również budowa wałów prawostronnych, począwszy od gminy Bierawa do mostu na Odrze w Koźlu leżącego na drodze krajowej nr 40. Ich brak spowodował między innymi zalanie Miejskiej Oczyszczalni Ścieków w Kędzierzynie-Koźlu, która poniosła straty sięgające kilkudziesięciu milionów złotych. Przy tej okazji poważnie ucierpiało też środowisko.







Inny problem dotyczy z kolei ewentualnego podniesienia rzędnej budowanej obwodnicy Kędzierzyna-Koźła w rejonie ul. Głubczyckiej (przy rondzie) oraz uporządkowania sprawy przepustu pod mostem, także w ciągu ulicy Głubczyckiej. To te miejsca okazały się w tym roku najsłabszym ogniwem ochrony przeciwpowodziowej miasta, gdyż właśnie od tej strony Koźle zostało zalane.

Ten temat wiąże się z kolei z nierozwiązaną wciąż kwestią potoku Sukowickiego zwanego „Lineta”. Ciek ten w granicach miasta ma długość 1723 metrów i niesie wody zbierane z okolic Zakrzowa, Sukowic, Długomiłowic, Dębowej oraz Reńskiej Wsi, które nie pierwszy już raz doprowadziły do zalania osiedla Zachód w Kędzierzynie-Koźlu. Ponieważ kwestia ta dotyczy zarówno gminy Reńska Wieś, jak i Kędzierzyn-Koźle (których stanowiska w tej sprawie są odmienne), potrzebna jest tutaj pomoc zarówno ze strony hydrologów, przedstawicieli władz centralnych, wojewódzkich oraz powiatowych, którzy w drodze negocjacji z udziałem samorządowców Kędzierzyna-Koźła i Reńskiej Wsi wypracują wspólne stanowisko w zakresie rozwiązań satysfakcjonujących obie strony. Podobnie zresztą jak w przypadku potoku Większycka Woda, który nawet podczas większych opadów regularnie zalewa osiedle Koźle Rogi. Pomocne w tym przypadku byłoby udroźnienie i pogłębienie kanału łączącego Większycką Wodę z potokiem Orłowiec i zrzucenie nadmiaru wody poniżej śluzy w Januszkowicach. Jednak i na to rozwiązanie zgodę musiałyby wyrazić władze Reńskiej Wsi.

Wciąż nie rozwiązany problemem pozostaje również potok Golka wpadający do Odry w Koźlu, który przy wysokich stanach Odry zachowuje się podobnie jak Lineta (zjawisko cofki) i zaczyna występować z brzegów. W tym przypadku konieczna byłaby budowa przepompowni o dużej wydajności, przy pomocy której woda z Golki byłaby odprowadzana do Odry, a także urządzenia hydrotechnicznego, które regulowałoby spiętrzającą się wodę w potoku Golka. Słabym punktem ochrony przeciwpowodziowej miasta jest też stary wał biegnący pomiędzy ul. Wyspiańskiego, a Kanałem Kłodnickim.

Na te wszystkie zadania potrzeba ogromnych pieniędzy Państwa, bez których nasze samorządy nie zdołają rozwiązać tych palących problemów. Liczymy na mocne zaangażowanie Rządu RP i odzew tych instytucji państwowych, które odpowiadają za właściwą gospodarkę wodną i należyte zabezpieczenie mienia tysięcy obywateli. Chodzi tu m.in. o Wojewódzki Zarząd Melioracji i Urządzeń Wodnych w Opolu, który jest zarządcą wszystkich mniejszych, a jakże niebezpiecznych cieków, takich jak Dziergówka, Pogonica, Łacza, Lineta, Golka, czy też Większycka Woda. Liczymy zarówno na pomoc merytoryczną ze strony hydrologów, którzy przygotowują odpowiednie projekty, jak również na takie środki, które zapewnią realizację tych ambitnych i kosztownych założeń. Po tylu ciężkich doświadczeniach, jakie nas spotkały, mamy prawo tego oczekiwać.

Z wyrazami szacunku

1. Wójt Gminy Bierawa - Ryszard Gołębowski.....
2. Wójt Gminy Cisek - Alojzy Parys .....
3. Prezydent Miasta - Kędzierzyn-Koźle - Wiesław Fafara.....
4. Wójt Gminy Reńska Wieś - Marian Wojciechowski.....
5. Starosta Powiatu Kędzierzyńsko-Kozielskiego - Józef Gisman.....
6. Marszałek Województwa Opolskiego - Józef Sebesta.....
7. Poseł na Sejm RP - Robert Węgrzyn.....

Do wiadomości:

1. Prezes Rady Ministrów - Donald Tusk
2. Wojewoda Opolski - Ryszard Wilczyński
3. Poseł na Sejm RP - Jan Religa